

A photograph of a paved road or path. On the left side, there is a brick wall topped with a dark, possibly wrought-iron, fence. The background is filled with lush green trees and bushes. On the right side, there is a long, low concrete wall. The road surface is dark asphalt with some lighter patches. The overall scene is bright and sunny.

Kanal- und Straßenausbau „Adolf-Kolping-Straße“ und „ Lessingstraße“

Referent: Dirk Lahr

Agenda

- I. **Letzter Planungstand**
 - Aktueller Beschluss
 - Ausbaukonzept
 - Gestaltungskonzept
 - Ausschnitte Lagepläne
- II. **Wiederaufnahme Bauprojekt**
 - Wendehammer (Ja/Nein)
 - Ausbau Lessingstraße
- III. **Geplanter Bauablauf/Bauabschnitte**
 - Voraussichtliche Zeitspanne bis Vergabe

Letzter Planungsstand

- Aktueller Beschluss
 - Beschluss vom 06.10.2021 mit Änderung vom 02.03.2022
 - Ausbau Adolf-Kolping-Straße in offener Bauweise (Kanal- und Straßenbau; Tiefbau Gas, Wasser und Strom)
 - Ausbau ohne Wendehammer
 - Lessingstraße reduzierter Bauumfang
 - Kein Ausbau der Straße
 - Abwasserkanal Inliner
 - Tiefbau Versorger Gas, Strom und Wasser Grabenausbau inkl. Hausanschlüsse
 - Ausbau in 4 Losen (1. Straße; 2.Kanal; 3. Gas und Wasser; 4. Strom)



Letzter Planungsstand

- Ausbaukonzept
 - Wohnstraße, Wohnweg (BK 0,3)
 - Anbindung über „Im Muzenbruch“

Ausbau Verkehrsflächen

- (Breiten 4,00-5,50m)
- Asphaltdeckschicht für die Fahrbahn
- Betonsteinpflaster für den Gehweg

Letzter Planungsstand

Gestaltungskonzept

- Verkehrsflächen:

- Fahrstreifen
- Gehwege

Aspaltbefestigung
Betonsteinpflaster, wie vor

- Einfassungen:

Rundbordsteine / alternativ Tiefbord
Hochbordsteine (Stichstr. Adolf-Kolping-Str.)

- Rinne:

Dreiteilige Betonsteinrinne (Muldenform)
Zweiteilige Rinne vor Bordstein

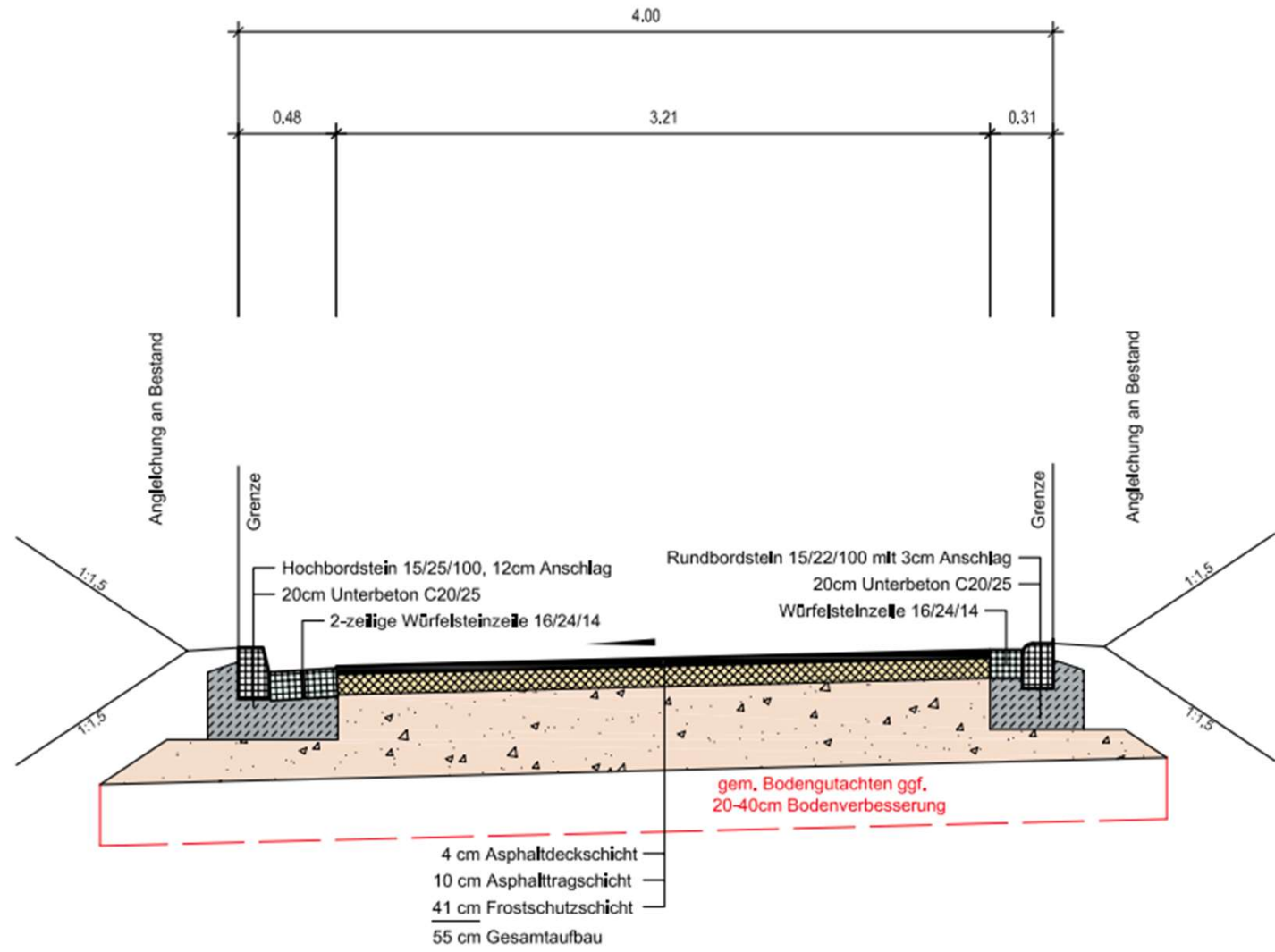
Le

Ge

• V

• E

• R



Anlieg

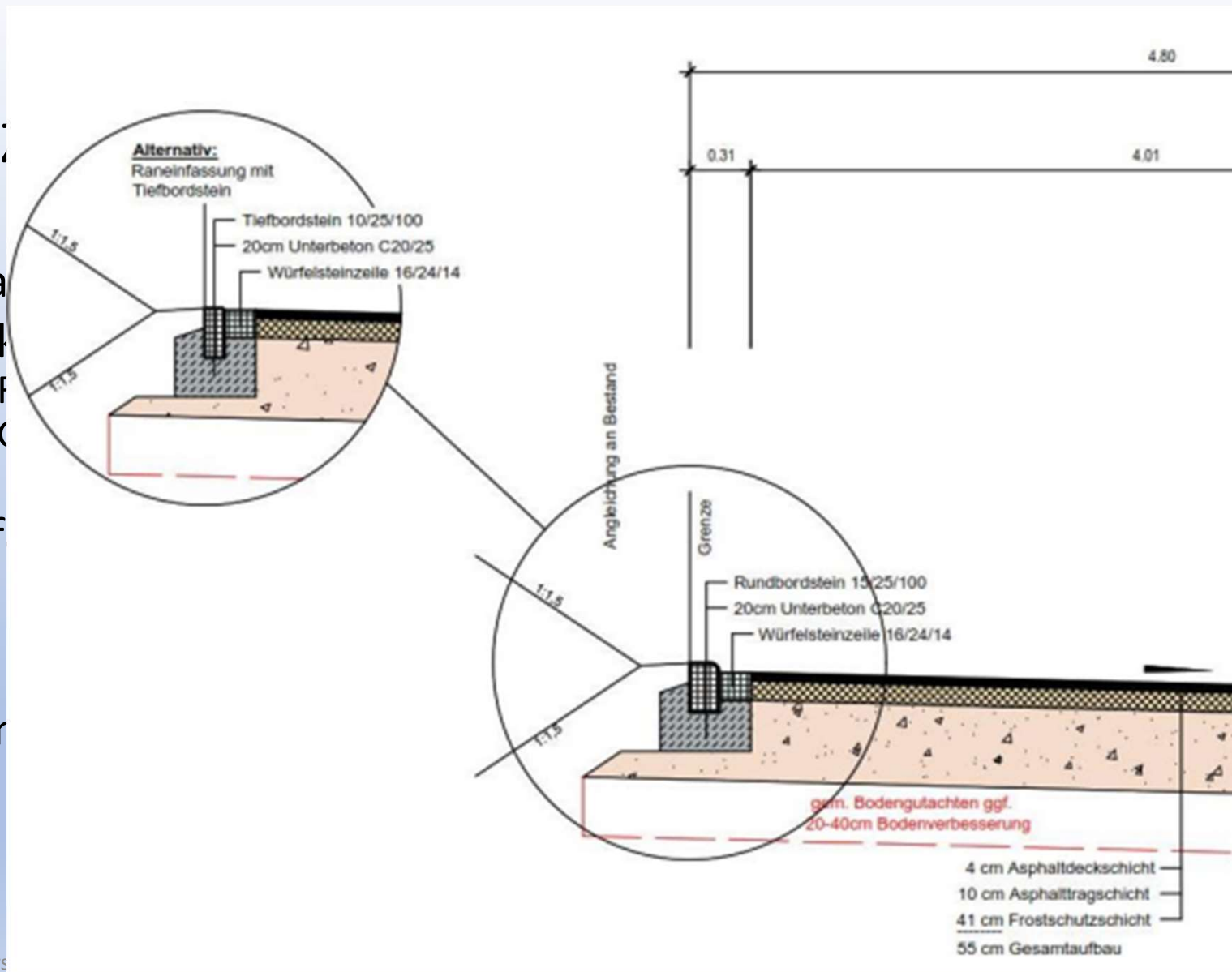
Letz

Gesta

- Ver
- F
- C

• Einf

• Rin



Anliegers

Letzter Planungsstand

Gestaltungskonzept

- Verkehrsflächen:

- Fahrstreifen
- Gehwege

Aspaltbefestigung
Betonsteinpflaster, wie vor

- Einfassungen:

Rundbordsteine / alternativ Tiefbord
Hochbordsteine (Stichstr. Adolf-Kolping-Str.)

- Rinne:

Dreiteilige Betonsteinrinne (Muldenform)
Zweiteilige Rinne vor Bordstein

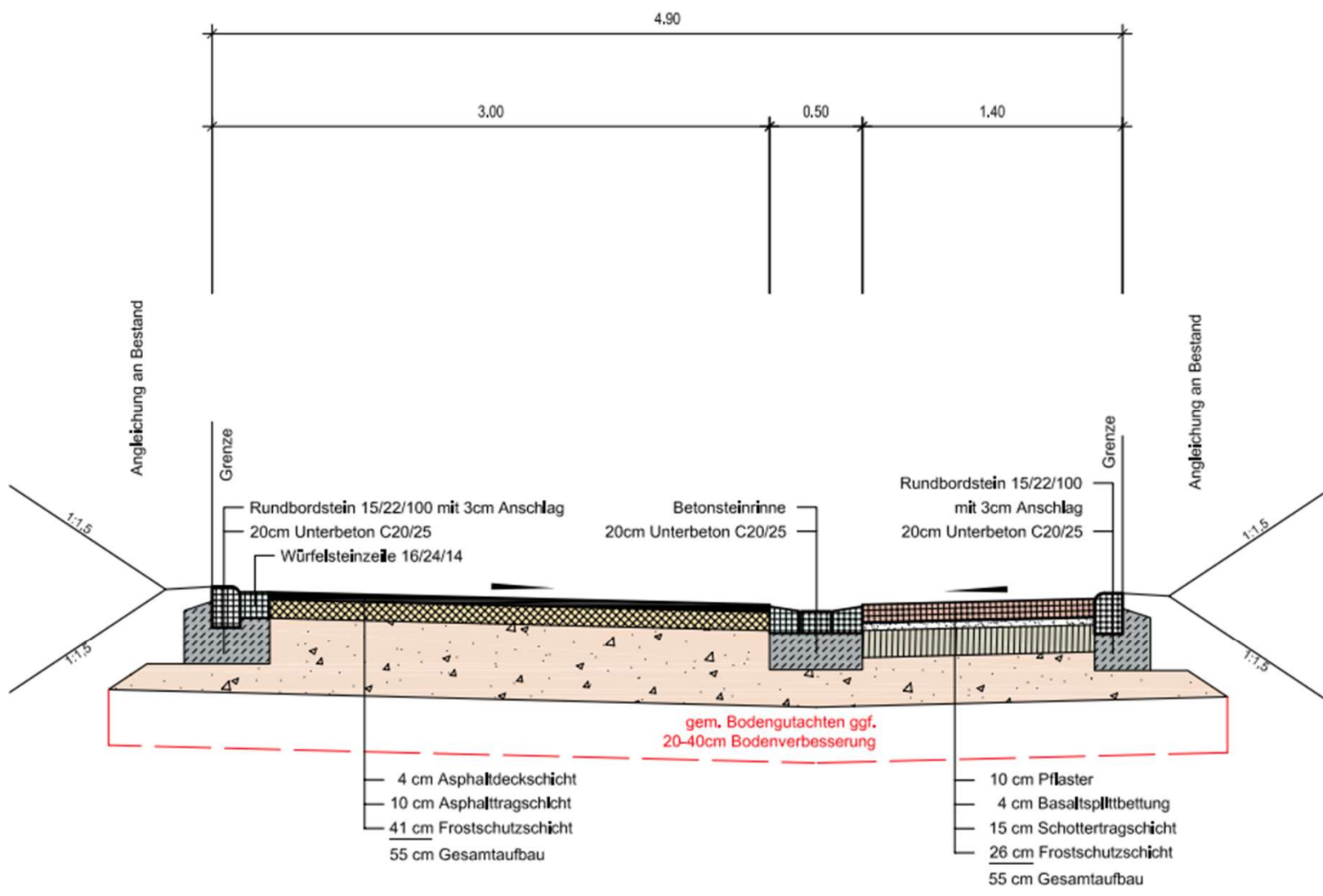
Le

Ge

• V

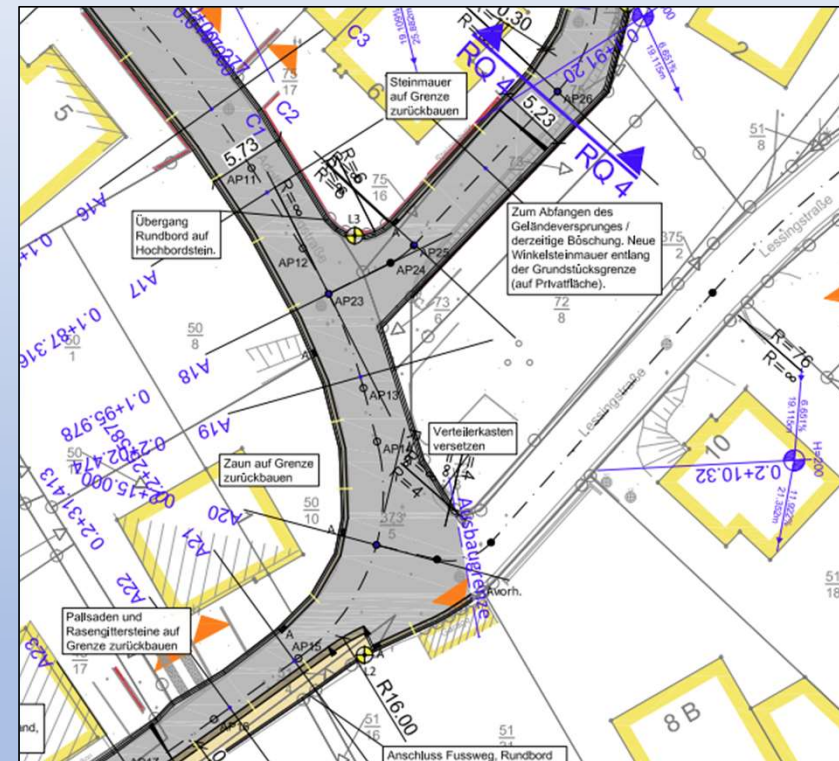
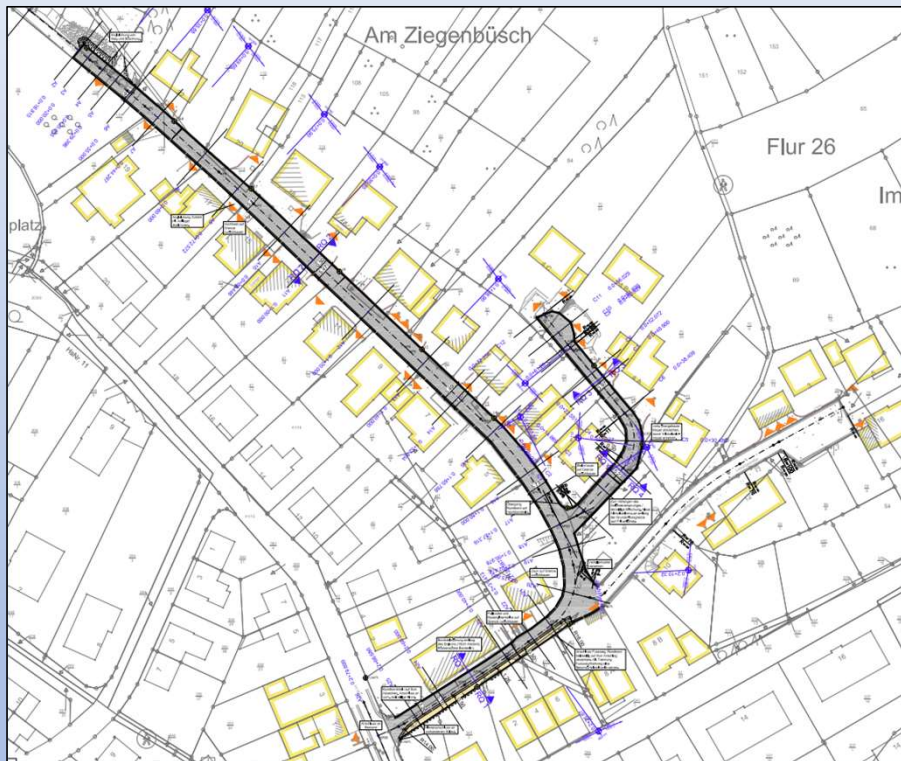
• E

• R

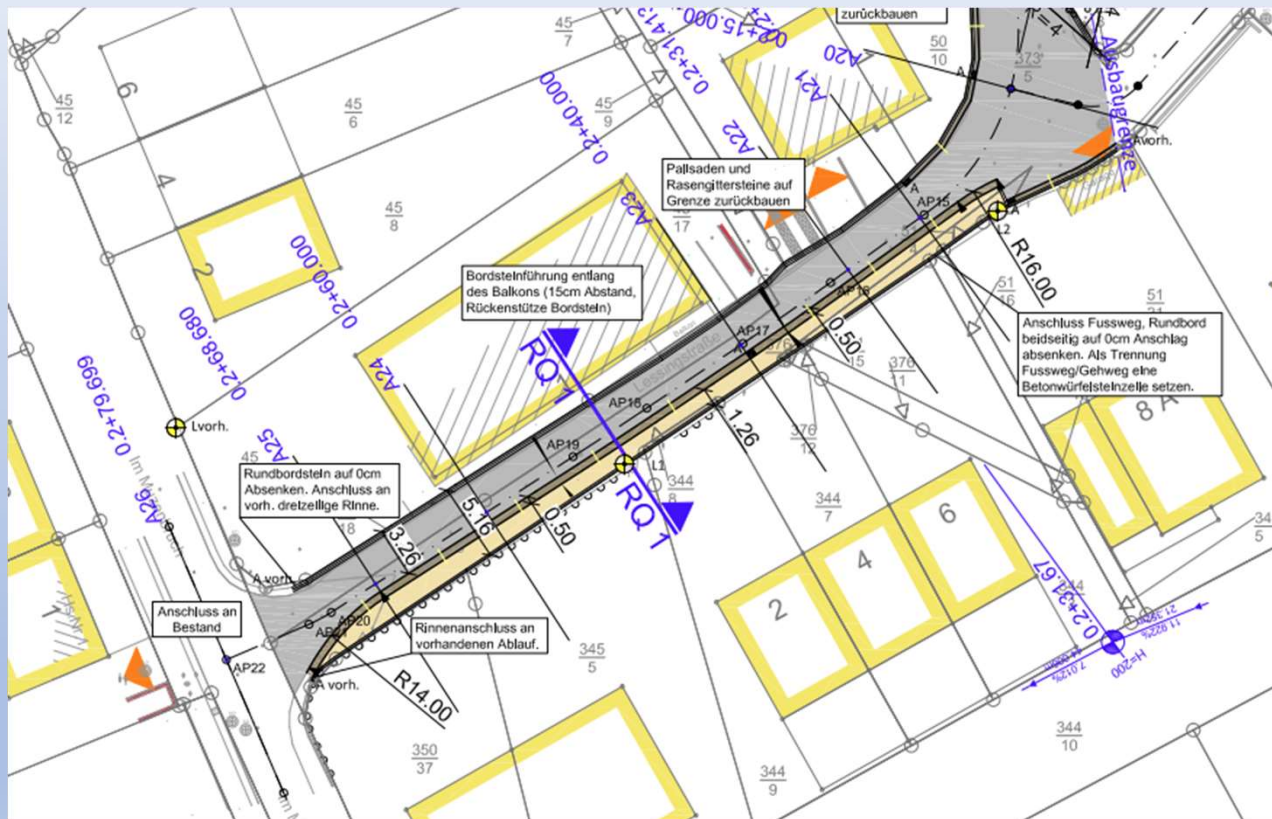


Anlieg

Planung – Lagepläne



Planung – Lagepläne

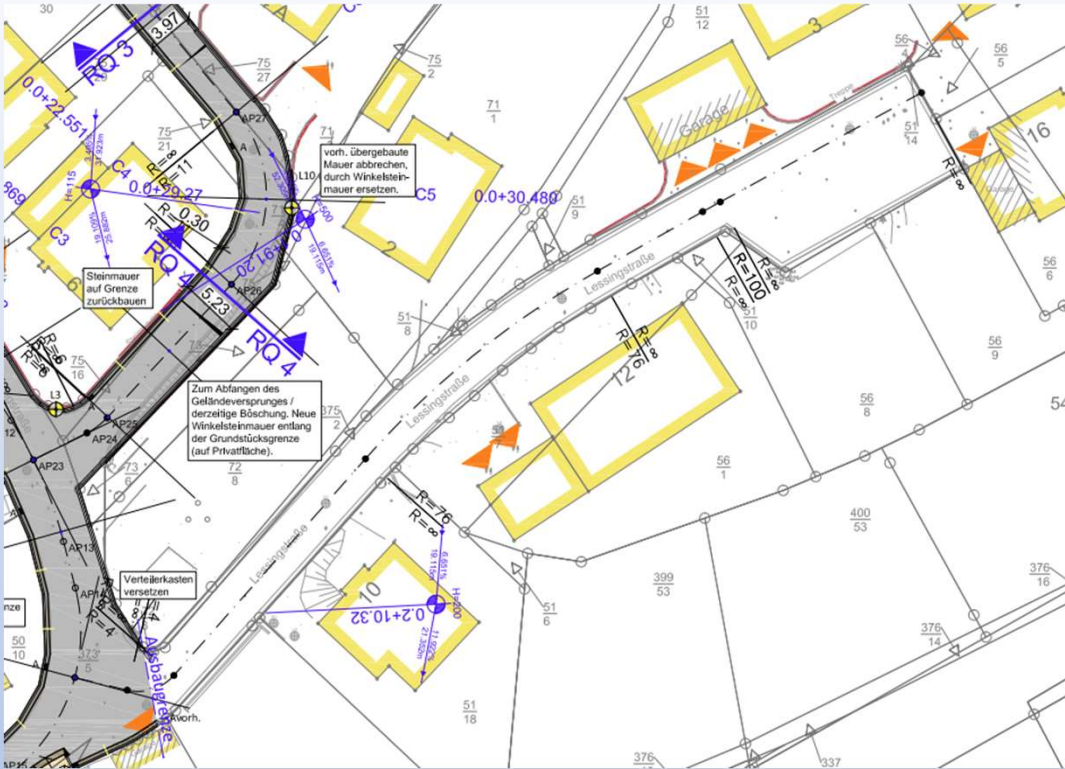


Wiederaufnahme Bauprojekt

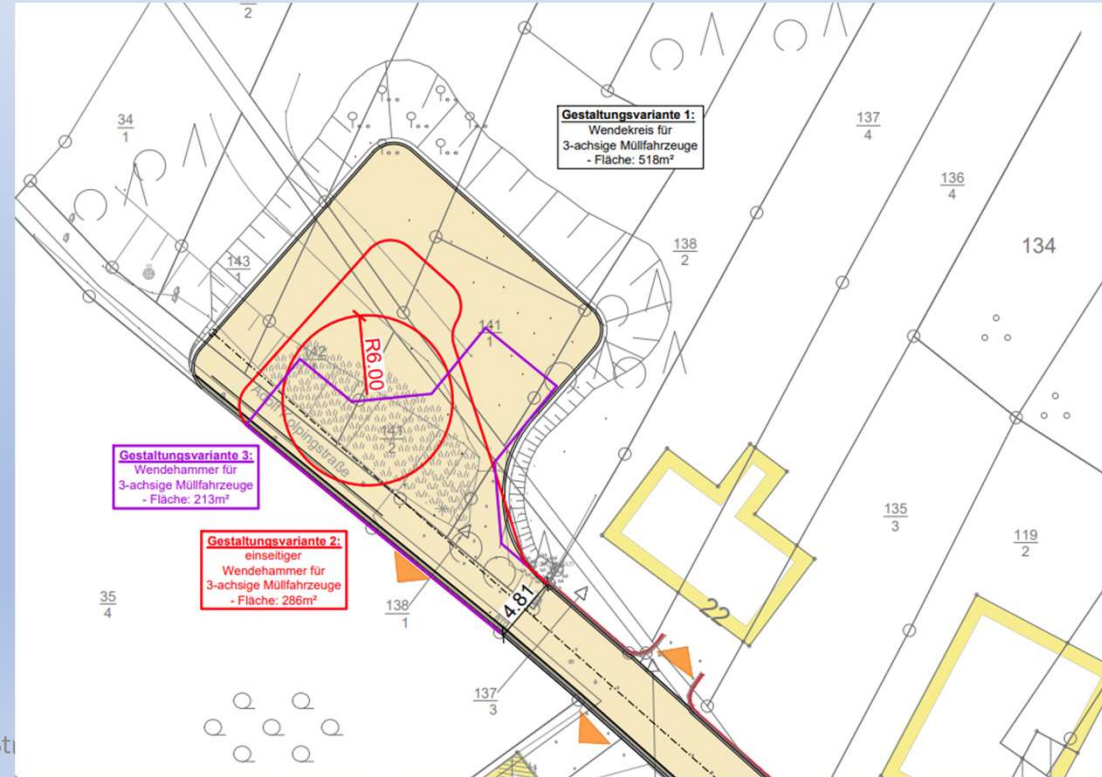
- Wendehammer (Ja/Nein)
- Ausbau Lessingstraße (Ja/Nein)

Offene Diskussionsrunde

Projekt



Offene Diskussionsrunde

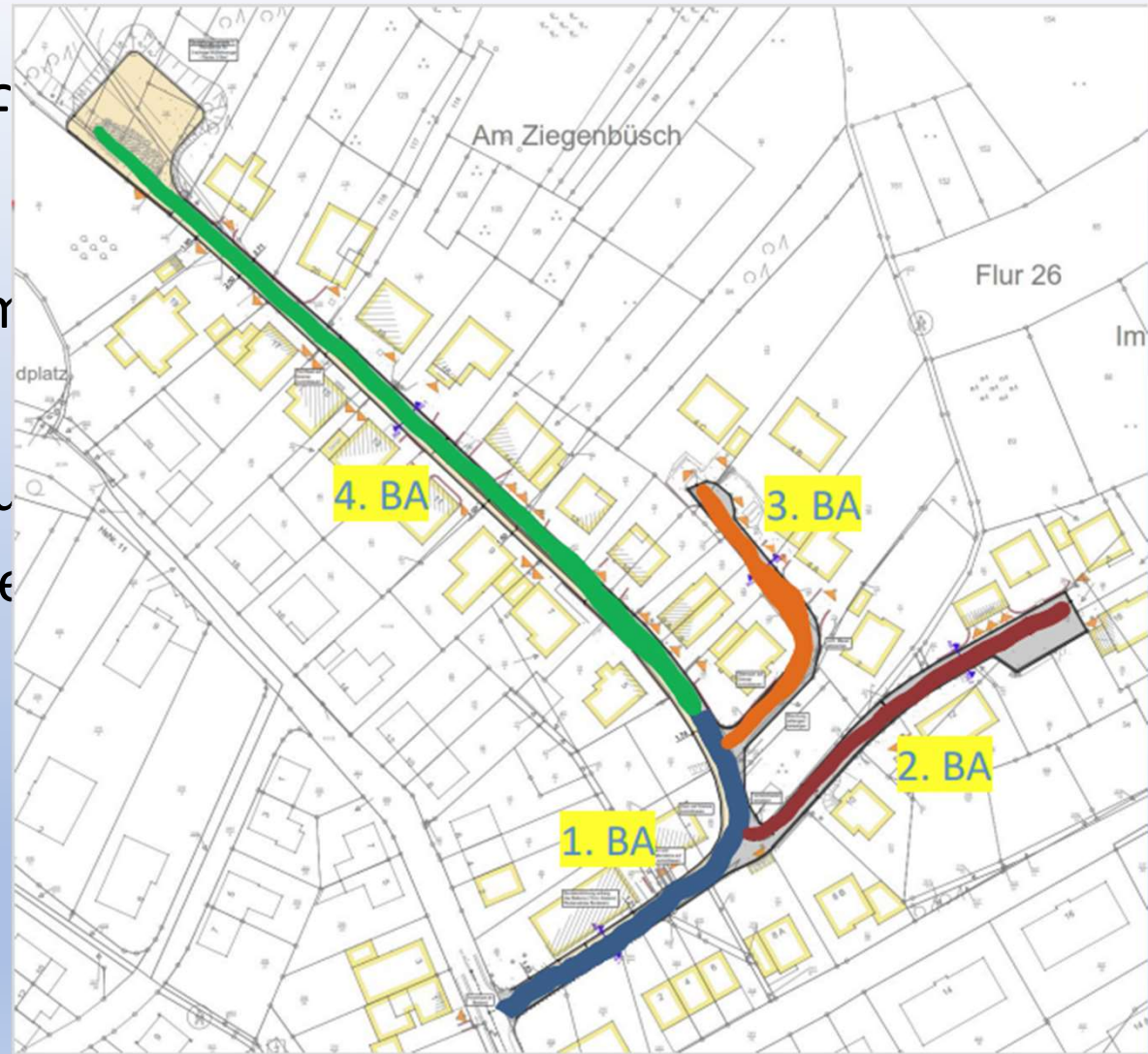


Geplanter Bauablauf / Bauabschnitte

- 15.06.2023 - 2. Anliegerversammlung
- 19.07.2023 – Stadtratssitzung
- Voraussichtliche Veröffentlichung/Ausschreibung Juli 2023
- Voraussichtliche Vergabe September/Oktober 2023

Geplanter Bauablauf

- 15.06.2023 - 2. Anliegerversammlung
- 28.06.2023 – Stadtratssitzung
- Voraussichtliche Veröffentlichung
- Voraussichtliche Vergabe September



**Vielen Dank für
Ihre Aufmerksamkeit**